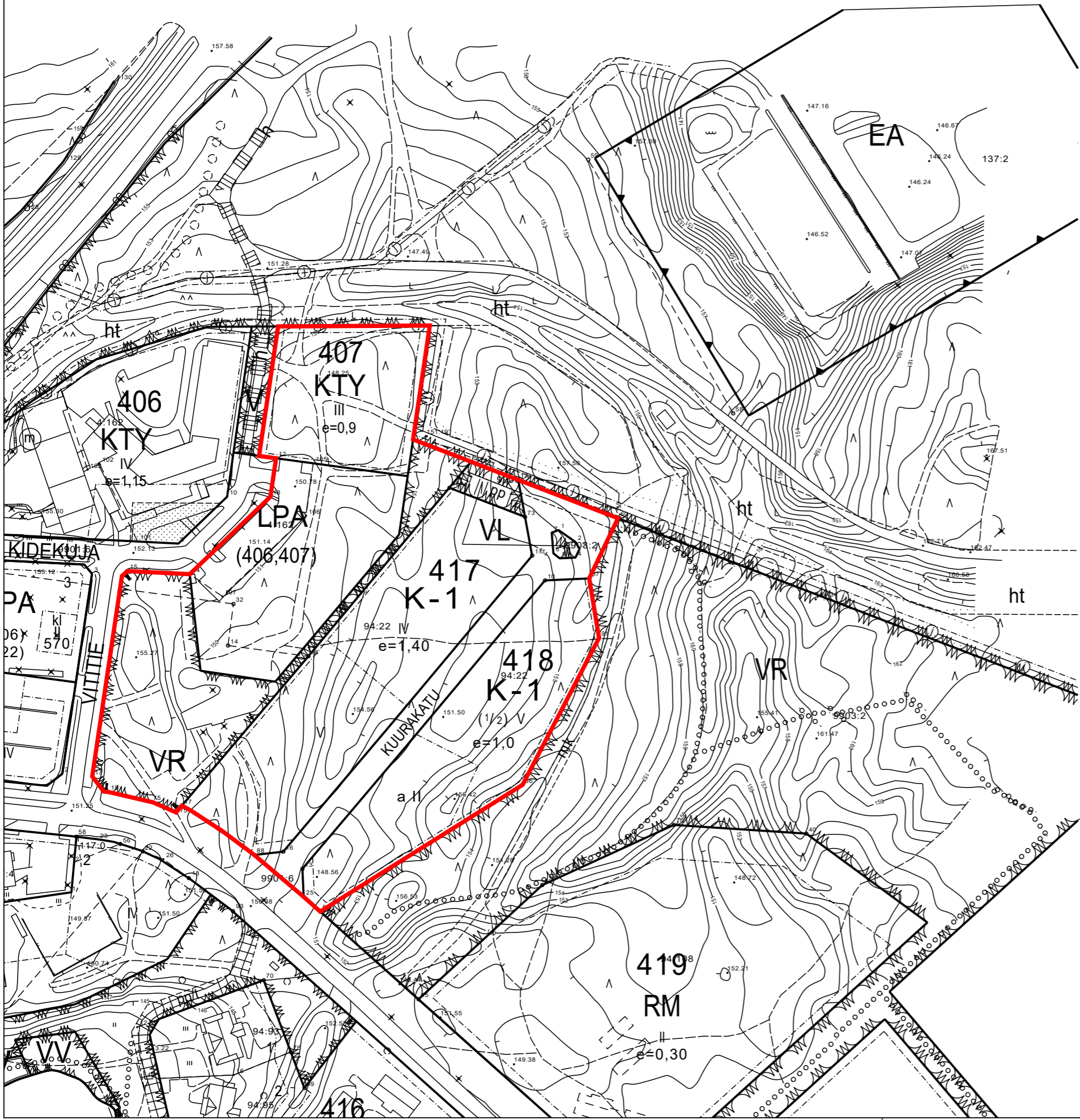


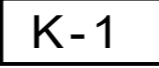



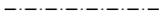

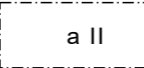





# MUUTETTAVA ASEMAKAAVA 1:2000



Asemakaavamerkinnyt ja -määräykset:

-  Lähivirkistysalue.
-  Retkeily- ja ulkoilualue.
-  Liike- ja toimistorakennusten korttelialue, jolle saa sijoittaa opetus-, majoitus-, tutkimus-, kokoontumis- ja urheilutoimintoja palvelevia tiloja.
-  Toimitilarakennusten korttelialue.
-  Autopaikkojen korttelialue.  
(406) Suluissa oleva numero osoittaa korttelin, jonka autopaikkoja saa alueelle sijoittaa.
-  Korttelin, korttelinosan ja alueen raja.
-  Osa-alueen raja.
-  Ohjeellinen tontin raja.
- 421** Korttelin numero.
- 4700** Rakennusoikeus kerrosalaneliömetreinä.
- II** Roomalainen numero osoittaa rakennusten, rakennuksen tai sen osan suurimman sallitun kerrosluvun.
- I u 1/2** Murtoluku roomalaisen numeron jäljessä osoittaa, kuinka suuren osan rakennuksen suurimman kerroksen alasta ullakon tasolla saa käyttää kerrosalaan laskettavaksi tilaksi.
- (1/2) III** Suluissa oleva murtoluku roomalaisen numeron edessä osoittaa, kuinka suuren osan rakennuksen suurimman kerroksen alasta saa rakennuksen ensimmäisessä kerroksessa käyttää kerrosalaan luettavaksi tilaksi.
-  Kaksikerroksinen autojen säilytyspaikan rakennusala, jolle saa rakentaa kaksi pysäköintitasoa.
- e=0,30** Tehokkuusluku eli kerrosalan suhde tontin pinta-alaan.
-  Rakennusala.
-  Katu.
-  Jalankululle ja polkupyöräilylle varattu katu.