



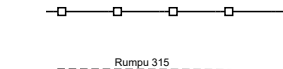
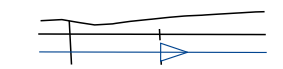


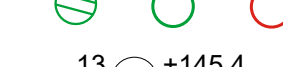







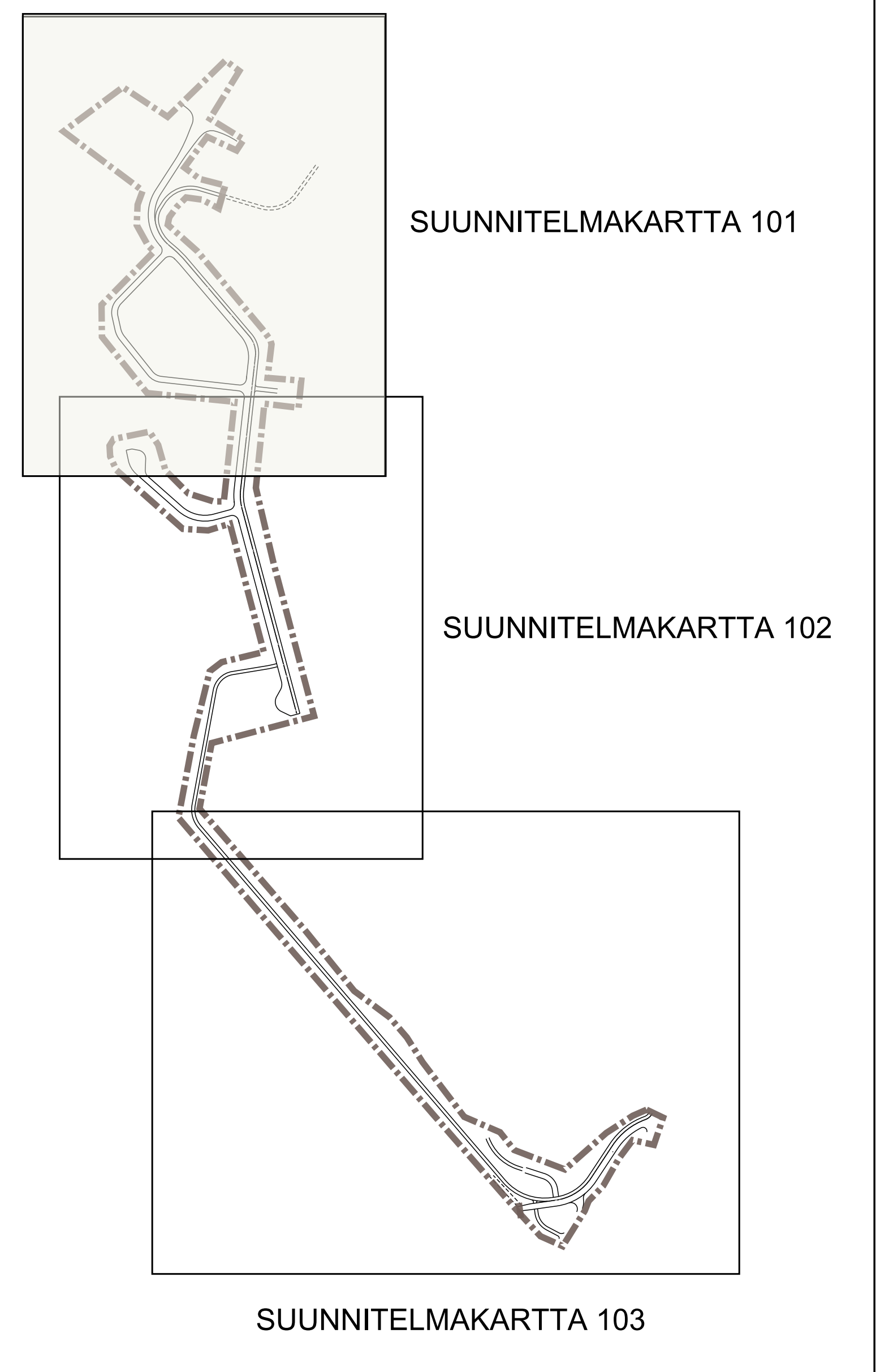
-  Suunnitelma-alueen raja (Urakkaraja)
-  Katualueen raja, tontin raja
-  Asfaltti
-  Murske
-  Nurmi
-  Kunta
-  Aita
-  Rumpu
-  Luiskat, oja, virtausuunta
-  Valaisimet
-  Suunniteltu korkeus
-  Erosiosuojaus, seulanpääkivi # 100-150mm
-  Hv-ritiläkaivo, hv-umpikaivo, jy-kaivo
-  Kairauspiste


Plv 0-27 ELY:n aluetta: Liittymäalueelle rakennetaan työaikainen liittymä työselostuksen mukaisilla rakennekerroksilla ja pinta muotoillaan murskeella Kainuuntien sopivaksi. Asfaltointi ja liikenteenjakaja ei kuulu urakkaan, tehdään Kainuuntien urakan yhteydessä.

K1 asfaltointi aloitetaan paalulta 30. Liittymäalueen rakennekerrokset kiilataan K1 rakennekerroksiin plv 27-90.

Plv 0-115: Rakennetaan Kainuuntien urakan yhteydessä.

J3 rakennekerrokset:  
Plv 0-115: 1830mm  
Plv 115-195: 1090mm  
Rakenteet kiilataan plv 115-135



K. OSAKYTLÄ	KORTTI, TILA	TONTTI/URN-O	VIRANOMAISEN MERKINTÖJÄ	
RAKENNUSKOHTA NIMI JA OSOITE			PIIRUSTUSLAJI	
SOTKAMON KUNTA, TEKNISET PALVELUT LEIVONLAHDEN KADUT			PIIRUSTUKSEN SISÄLTÖ SUUNNITELMAKARTTA 1:500	
 Ramboll Kauppakatu 13 B 9 00100 Kasjamäki 0400-383616				
TALT	PVM: 20.3.2024	PIIRIT: Antti Korhonen Arto Hiltunen	SUUN. ALA: TKA	TYÖ N-O: 1920006131
				PIIR. N-O: 101